

Природоохоронні території у Польщі (частина 1)

Закон «Про охорону природи» від 2004 року -

визначає цілі, засади і форми охорони живої і неживої природи і ландшафту

Підходи до охорони природи:

- **Сувора охорона** (*ochrona ścisła*) – повне та постійне припинення прямого втручання людини у стан екосистем, природних утворень і складових та у перебіг природних процесів на природоохоронних територіях, а випадку видів – цілорічна охорона їхніх особин та стадій розвитку;
- **Активна охорона** (*ochrona czynna*) - застосування, у разі необхідності, природоохоронних заходів для відновлення природного стану екосистем та складових природи або для збереження природних оселищ та оселищ рослин, тварин чи грибів;
- **Часткова охорона** (*ochrona częściowa*) – охорона видів рослин, тварин і грибів, що допускає можливість скорочення чисельності їх популяцій та добування особин цих видів або їх частин.



Колонії бакланів

Форми охорони природи у Польщі:

| | Назва форми охорони природи | Польська назва | Кількість об'єктів (станом на кінець 2023 р.) | |
|-----|-----------------------------------|-----------------------------------|---|------------------|
| 1. | національні парки | Parki narodowe | 23 | |
| 2. | заповідні урочища (заказники) | Rezerваты przyrody | 1519 | |
| 3. | ландшафтні парки | Parki krajobrazowe | 127 | |
| 4. | території охоронюваного ландшафту | Obszary chronionego krajobrazu | 407 | |
| 5. | території Natura 2000 | Obszary Natura 2000 | 1003 | |
| 6. | пам'ятки природи | Pomniki przyrody | 33540 | |
| 7. | пам'ятки неживої природи | Stanowiska dokumentacyjne | 185 | |
| 8. | екологічні угіддя | Użytki ekologiczne | 7769 | |
| 9. | природно-ландшафтні комплекси | Zespoły przyrodniczo-krajobrazowe | 285 | |
| 10. | видова охорона | Ochrona gatunkowa | 715 видів рослин 801 видів тварин | 322 видів грибів |

Сумарна площа національних парків - близько 1 % території Польщі

Площа мережі Natura 2000 – 20% території Польщі

Центральний реєстр форм охорони природи



<https://crfop.gdos.gov.pl/CRFOP/>

The screenshot shows the homepage of the Central Register of Nature Conservation Forms (CRFOP). The header features a banner with a field of yellow flowers and the text 'CENTRALNY REJESTR FORM OCHRONY PRZYRODY'. Below the banner is a green navigation bar with links: 'WYSZUKIWANIE FORM OCHRONY PRZYRODY', 'REJESTRACJA DANYCH', 'O SYSTEMIE', 'GEOSERWIS', and 'POMOC'. The main content area is titled 'Wyszukiwanie form ochrony przyrody' and contains a search form with the following fields: 'Województwo:' (dropdown menu with 'dowolne'), 'Powiat:' (dropdown menu with 'dowolne'), 'Gmina:' (text input), 'Nazwa własna:' (text input), and 'Forma ochrony:' (dropdown menu with 'dowolne').

Можливість пошуку природоохоронних територій по:

- територіальній приналежності,
- назві об'єкту
- категорії

Можна:

- завантажити інформацію для охоронюваної території у pdf
- подивитись межі об'єкту на мапі

Мапи природоохоронних територій:



<https://geoserwis.gdos.gov.pl/mapy/>

Заказник і екологічне угіддя для охорони рябчика шахового:



Wykryto niepoprawne działanie usług Głównego Urzędu Geodezji i Kartografii. Mapy podkładowe mogą wyświetlać się nieprawidłowo.

Podkład mapowy

☒ ortofotomapa GUGiK

GENERALNA DYREKCJA OCHRONY ŚRODOWISKA

Legenda

- EMAS
- Formy ochrony przyrody
 - ☒ Pomniki Przyrody
 - ☒ Użytki Ekologiczne
 - ☒ Rezerваты przyrody
 - ☒ Parki Krajobrazowe
 - ☒ Parki Narodowe
 - ☒ Obszary Chronionego Krajobrazu
 - ☒ Zespoły Przyrodniczo-Krajobrazowe
 - ☒ Natura 2000 - obszary ptasie
 - ☒ Natura 2000 - obszary siedliskowe
 - ☒ Stanowiska Dokumentacyjne
- Odnawialne źródła energii
- Obiekty geoturystyczne
- Ogrody zoologiczne i botaniczne
- Ośrodki rehabilitacji zwierząt
- Zmiany granic
- Przebiegi dla zwierząt

WGS84 λ: niedostępne,
PL-1992 x: niedostępne,

Obszary chronione Podział administracyjny Nazwy geograficzne Wyszukiwanie atrybutowe

szachownica Szukaj

100 m 500 ft



PARKI NARODOWE W POLSCE

National Parks in Poland

Parcs nationaux de Pologne

Nationalparks in Polen



У Польщі існує 23 національні парки, що займають близько 1% території країни

За законом, площа парку має бути не менше 1000 га

Найбільший парк – Бєбжанський (Biebrzański) – 59 223 га

Найменший парк – Ойцовські (Ojcowski) – 2 146 га

Всі парки (або більша частина їх площі) входять до мережі Натура 2000.

Національні парки

- Утворення або збільшення площі парку відбувається **за згодою землевласників** (або якщо нема згоди - шляхом примусового вилучення земельних ділянок з мотивів суспільної необхідності, що у практиці не застосовується)
- Тому з **2001 року не створено** жодного нового парку в Польщі, зараз ведеться робота над створенням національного парку у долині річки Одра, він має бути утворений у 2026 році.

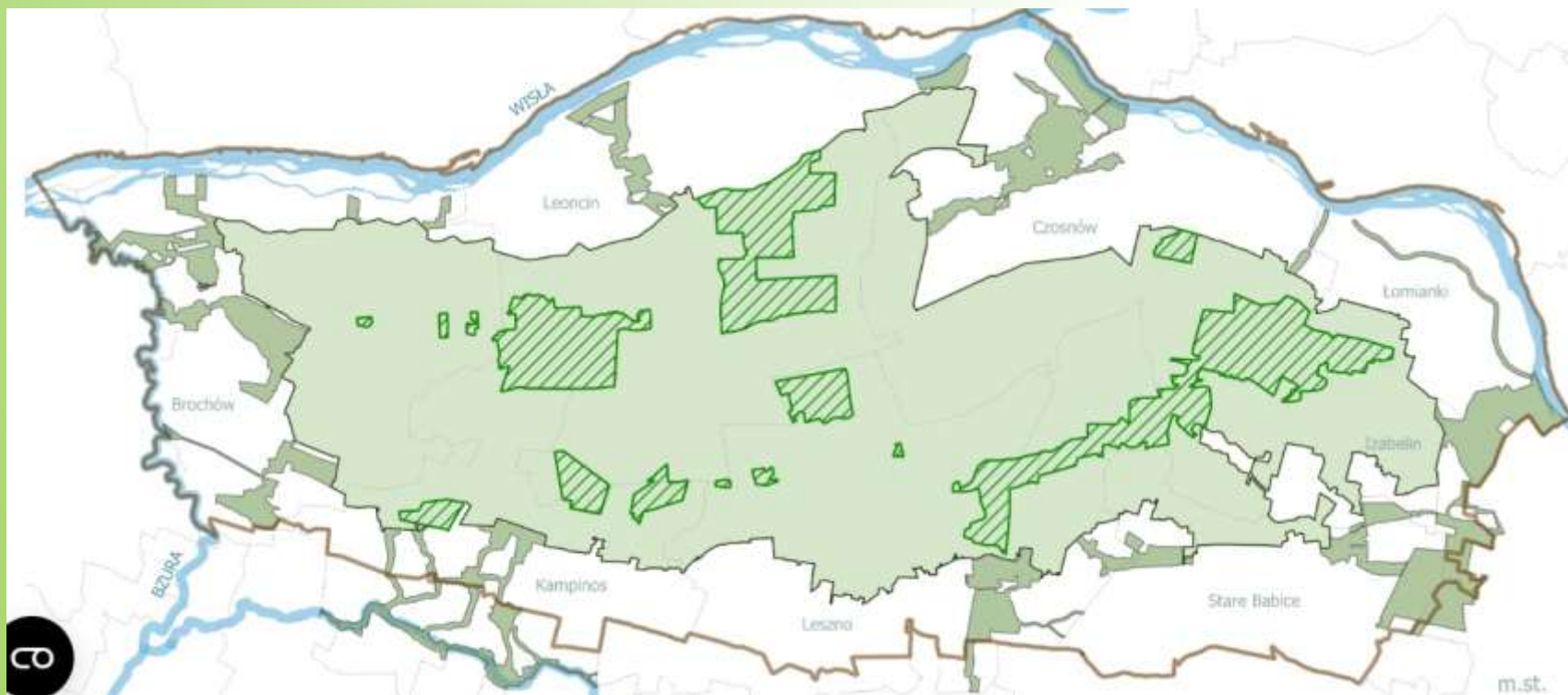


Створений shadow-list («тіньовий список») – список парків і резерватів, які від давна планувались, але досі не створені

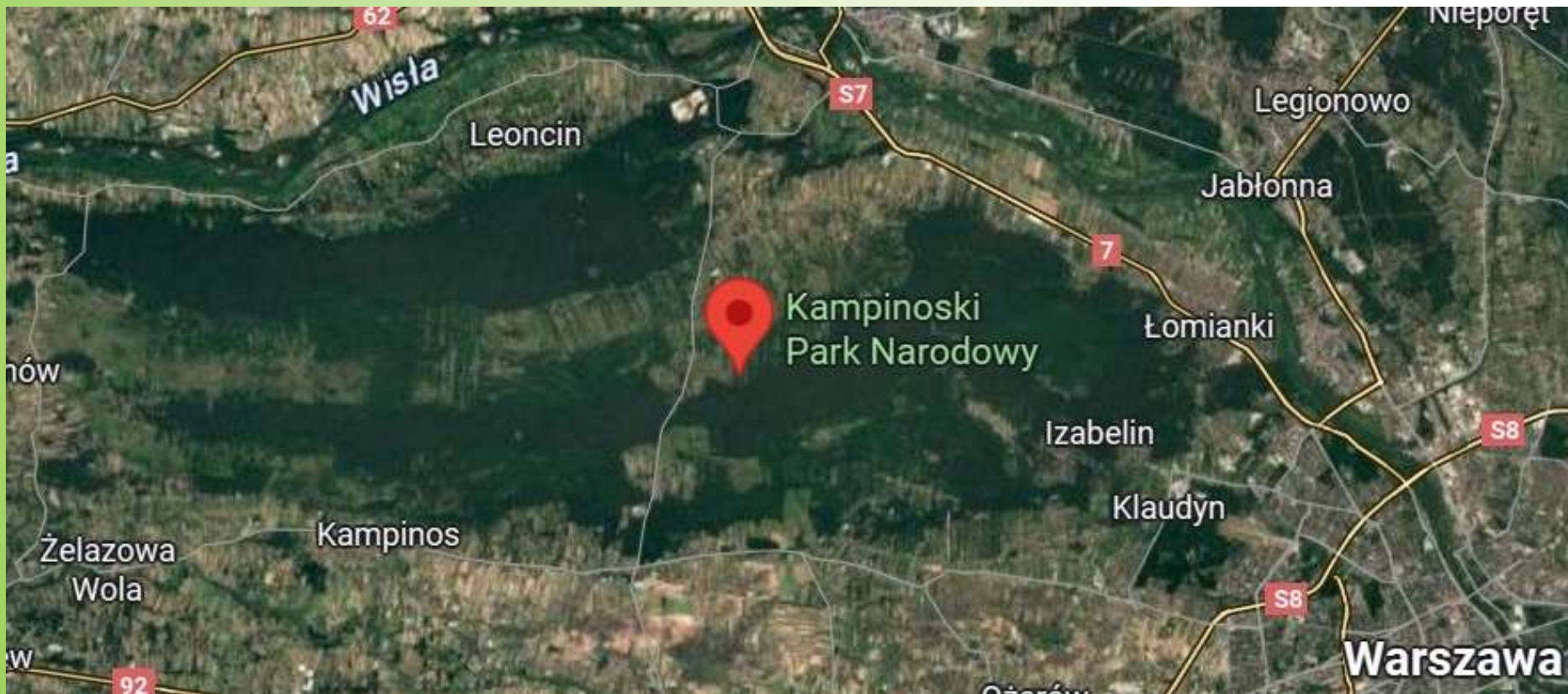


Зокрема, пропонується утворення нових 25 резерватів із загальною площею 486 тис га і розширення меж майже всіх існуючих – загалом на площу 142 тис. га. У сумі це дасть 955 тис га – більше 3% від загальної площі Польщі, що у 3 рази більше ніж сьогодні.

Кампіноський національний парк



На прилягаючих до парку територіях утворюється **буферна зона** (otulina; як правило, вона більша за площею, ніж сам парк; у ній може бути обмежене полювання)



Парк має **пріоритетне право на викуп земельних ділянок** у своїх межах (по мірі наявності фінансових ресурсів). **Мета:** забезпечення цілісності території парку та можливість запроваджувати природоохоронні заходи.

У першу чергу парк викупляє найбільш цінні з природоохоронної точки зору ділянки.

На викуплених ділянках парк у першу чергу проводить природничу інвентаризацію та знищення інвазійних видів рослин, розбір будівель.

Кампіноський національний парк – викупи землі у межах парку



На даний час: із загальної площі парку 38 544 га:


- власність парку – більше 33 600 га
- приватні землі – 4 200 га (з них парк планує викупити 2 500 га)
- державна та комунальна власність: близько 700 га

З 1970-х років парк **вже викупив 11 200 га (85% площі приватних ділянок).**

Спочатку на це використовувались державні кошти, зокрема з Лісового фонду, а потім з фондів охорони довкілля – регіонального і національного.

На даний час кошти на викуп в основному походять з різних програм Євросоюзу, зокрема програми LIFE. Від 2011 року парк отримав на викупи з ЄС близько 37 млн. злотих. Для прикладу:

- 2019 рік – парк отримав на викупи 276 тис. злотих з національного фонду охорони довкілля на викуп **5,3 га**
- 2021 рік – парк отримав на викупи 6,3 млн злотих з національного фонду охорони довкілля на викуп **38 га**
- у 2025-2026 рік парк планує викупити **35 га**



При існуючому фінансуванні викупів земель парком викупи займуть **близько 15 років.**

Національні парки (продовження)

Проведення конкурсу на посаду директора парку – вимоги щодо компетенції кандидата (згідно із законом; є більш докладне Розпорядження Міністра про порядок проведення конкурсу):

- 1) є громадянином Польщі;
- 2) має всі цивільні права;
- 3) вона не була осуджена правомірним вироком кримінального суду за навмисний злочин або навмисний фінансовий злочин;
- 4) має титул магістра або рівнозначний;
- 5) має освіту і знання щодо справ, які знаходяться у компетенції директора національного парку;
- 6) має компетенції керівника;
- 7) має щонайменше 6-річний стаж роботи, зокрема 3-річний стаж роботи на посаді керівника.